

Муниципальное общеобразовательное учреждение
«Стародевиченская средняя общеобразовательная школа»

ПАСПОРТ ДОСТУПНОСТИ
объекта социальной инфраструктуры (ОСИ)
МОУ «Стародевиченская средняя
общеобразовательная школа»

УТВЕРЖДАЮ,
директор
«Стародевиченская
общеобразовательная школа»
Н.В. Демина
«19» февраля 2016 г.

МОУ
средняя

**АКТ ОБСЛЕДОВАНИЯ
объекта социальной инфраструктуры
К ПАСПОРТУ ДОСТУПНОСТИ
№ 1**

Ельниковский район

Наименование территориального
образования субъекта РФ

«19» февраля 2016 г.

1. Общие сведения об объекте

Наименование объекта Муниципальное общеобразовательное учреждение «Стародевиченская средняя общеобразовательная школа»

Вид объекта общеобразовательная организация

Адрес объекта 431391, Республика Мордовия, Ельниковский район, с. Стародевичье, ул. Пролетарская, д. 1

Сведения о размещении объекта:

- Отдельно стоящее здание 2 этажа, 1733,1 кв.м.

- Год постройки здания 1976 г., капитального ремонта – нет

Дата предстоящих работ (текущего - 2016, капитального ремонта, реконструкции)
(нужное подчеркнуть)

2. Характеристика деятельности организации на объекте

Дополнительная информация - оказание образовательных услуг

3. Состояние доступности объекта

3.1 Путь следования к объекту пассажирским транспортом

(описать маршрут движения с использованием пассажирского транспорта)

- пассажирского транспорта к объекту нет,
наличие адаптированного пассажирского транспорта к объекту – нет

3.2 Путь к объекту от ближайшей остановки пассажирского транспорта:

3.2.1 расстояние до объекта от остановки транспорта – нет

3.2.2 время движения (пешком) –

3.2.3 наличие выделенного от проезжей части пешеходного пути - нет,

3.2.4 Перекрестки: нерегулируемые; регулируемые, со звуковой сигнализацией, таймером - нет;

3.2.5 Информация на пути следования к объекту: акустическая, тактильная, визуальная - нет;

3.2.6 Перепады высоты на пути: нет;

Их обустройство для инвалидов на коляске: -.

7	Пути движения к объекту (от остановки транспорта)	ДП	ДП	ДП	ДП	ДП	ДП		
8	Все зоны и участки	ДЧ	ДЧ	ДЧ	ДЧ	ДЧ	ДЧ		

** Указывается: ДП - доступно полностью, ДЧ - доступно частично, ДУ - доступно условно, Нет - недоступно

4. Управленческое решение (проект)

4.1. Рекомендации по адаптации основных структурных элементов объекта:

№ № п \п	Основные структурно-функциональные зоны	Рекомендации по адаптации объекта (вид работы)				
		Не нуждается (доступ обеспечен)	Ремонт (текущий, капитальный)	Индивидуальное техническое решение (ТСР)	Технические решения невозможны	Организация альтернативной формы обслуживания
1	Территория, прилегающая к зданию (участок)	х				
2	Вход (входы) в здание					
3	Путь (пути) движения внутри здания (в т.ч. пути эвакуации)		х			
4	Зона целевого назначения здания (целевого посещения объекта)		х			
5	Санитарно-гигиенические помещения		х	х		
6	Система информации и связи (на всех зонах)			х		
7	Пути движения к объекту (от остановки транспорта)			х		
8	Все зоны и участки		х			

4.2. Для принятия решения - требуется:

4.2.1. согласование работ с надзорными органами (в сфере проектирования и строительства, архитектуры, охраны памятников) - требуется;

4.2.2. техническая экспертиза; разработка проектно-сметной документации – требуется;

4.2.3. согласование с вышестоящей организацией (собственником объекта) – требуется;

4.2.4. согласование с потребителем (общественными организациями) – не требуется;

4.2.5. имеется заключение уполномоченной организации (наименование, дата) - ;

4.3. Для организации (обеспечения) доступности необходимо выполнить следующие мероприятия:

4.3.1. Меры по адаптации требуются;

4.3.2. Адаптация в порядке ремонта (текущего, капитального), период -;

4.3.3. Адаптация с помощью ТСР, указать необходимые средства: -;

4.3.4. Техническое решение невозможно -;

4.3.5. Организация альтернативной формы обслуживания – помощь на объекте, на дому;

4.3.6. Другое -.

4.4. Информация может быть размещена на открытом электронном ресурсе (карте доступности) сайте школы


5. Особые отметки

ПРИЛОЖЕНИЯ:

- А. Результаты обследования:
- А.1 территории, прилегающей к объекту на 1 л.
 - А.2 входа (входов) в здание на 1 л.
 - А.3 путей движения в здании на 1 л.
 - А.4 зоны целевого назначения объекта на 1 л.
 - А.5 санитарно-гигиенических помещений на 1 л.
 - А.6. системы информации (и связи) на объекте на 1 л.
- Б. Результаты фотофиксации на объекте -
- В. Позтажные планы, паспорт БТИ на 13 л.
- Г. Другое (в том числе дополнительная информация о путях движения к объекту) -

Руководитель
рабочей группы директор школы Демина Н.В. 
(Должность, Ф.И.О.) (Подпись)

Члены рабочей группы:

зам. директора по УВР Цыганова Т.В. 
(Должность, Ф.И.О.) (Подпись)

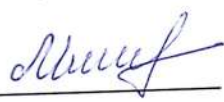
учитель начальных классов Белякова С.В. 
(Должность, Ф.И.О.) (Подпись)

В том числе:
представители общественных
организаций инвалидов

(Должность, Ф.И.О.) (Подпись)

(Должность, Ф.И.О.) (Подпись)

представители организации,
расположенной на объекте

председатель профкома Мишина Л.И. 
(Должность, Ф.И.О.) (Подпись)

член Управляющего совета школы Крысина Т.Н. 
(Должность, Ф.И.О.) (Подпись)

Управленческое решение согласовано
на Комиссии _____

«19» февраля 2016 г.

УТВЕРЖДАЮ

Директор
«Стародевиченская
общеобразовательная
школа»

МОУ
средняя

Н.В. Демина
«19» февраля 2016г.

ИНФОРМАЦИЯ
об объекте социальной инфраструктуры
К ПАСПОРТУ ДОСТУПНОСТИ
№ 1

1. Общие сведения об объекте

- 1.1. Вид (наименование) объекта **Муниципальное общеобразовательное учреждение «Стародевиченская средняя общеобразовательная школа»**
- 1.2. Адрес объекта **431391, Республика Мордовия, Ельниковский район, с. Стародевичье, ул. Пролетарская д.1**
- 1.3. Сведения о размещении объекта:
- отдельно стоящее здание **2** этажа, **1733,1** кв.м.
- 1.4. Год постройки здания **1976**, последнего капитального ремонта - нет
- 1.5. Дата предстоящих плановых ремонтных работ: текущего - 2016, капитального - нет

сведения об организации, расположенной на объекте

- 1.6. Название организации (учреждения), (полное юридическое наименование – согласно Уставу, краткое наименование) **Муниципальное общеобразовательное учреждение «Стародевиченская средняя общеобразовательная школа», МОУ «Стародевиченская средняя общеобразовательная школа»**
- 1.7. Основание для пользования - **объектом оперативное управление**
- 1.8. Юридический адрес организации (учреждения) **431391, Республика Мордовия, Ельниковский район, с. Стародевичье, ул. Пролетарская, д.1**
- 1.9. Форма собственности - **государственная**
- 1.10. Территориальная принадлежность - **муниципальная**
- 1.11. Вышестоящая организация (наименование) **МКУ "Управление образования Ельниковского муниципального района"**
- 1.12. Адрес вышестоящей организации, другие координаты **431370, РМ, Ельниковский район, с. Ельники, ул. Ленина д. 20**

2. Характеристика деятельности организации на объекте

- 2.1 Сфера деятельности (здравоохранение, образование, социальная защита, физическая культура и спорт, культура, связь и информация, транспорт, жилой фонд, потребительский рынок и сфера услуг, др.) - **образование**
- 2.2 Категории обслуживаемого населения по возрасту: (дети, взрослые трудоспособного возраста, пожилые; все возрастные категории) - **дети**
- 2.3 Категории обслуживаемых инвалидов (по виду нарушений): **инвалиды на коляске, инвалиды с патологией опорно-двигательного аппарата, по зрению, по слуху, с умственной отсталостью**
- 2.4 Виды услуг - **образовательные**
- 2.5 Форма оказания услуг: - **на объекте**
- 2.6 Плановая мощность: посещаемость (количество обслуживаемых в день), вместимость, пропускная способность - **320**
- 2.7 Участие в исполнении ИПР инвалида : **ребенок-инвалид по зрению, ребенок –инвалид (сахарный диабет)**

3. Состояние доступности объекта для инвалидов и других маломобильных групп населения (МГН)

- 3.1 Путь следования к объекту транспортом (описать маршрут движения с использованием пассажирского транспорта) **пассажирского транспорта нет**, наличие адаптированного пассажирского транспорта к объекту - **нет**
- 3.2 Путь следования к объекту от ближайшей остановки пассажирского транспорта - **нет**
- 3.2.1 расстояние до объекта от остановки транспорта -
- 3.2.2 время движения (пешком) - мин
- 3.2.3 выделенный от проезжей части пешеходный путь - **нет**,
- 3.2.4. перекрестки - **нерегулируемые**;
- 3.2.5. информация на пути следования к объекту: акустической, тактильной, визуальной - **нет**
- 3.2.6. перепады высоты на пути (съезды с тротуара и др.), их обустройство для инвалидов на коляске **перепадов нет**

3.3 Вариант организации доступности ОСИ (с учетом СП 35-101-2001)

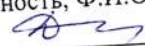
№№ п/п	Категория инвалидов (вид нарушения)	Вариант организации доступности объекта			
		«А» доступность всех зон и помещений - универсальная	«Б» специально выделенные участки и помещения	«ДУ» доп.помощь сотрудника, услуги на дому, дистанционно	«Нет» не организована доступность
1.	Все категории инвалидов и МГН			ДУ	
	в том числе инвалиды:			ДУ	
2	передвигающиеся на креслах-колясках			ДУ	
3	с нарушениями опорно-двигательного аппарата			ДУ	
4	с нарушениями зрения			ДУ	
5	с нарушениями слуха			ДУ	
6	с умственными нарушениями			ДУ	

4. Управленческое решение (предложения по адаптации объекта)

- 4.1. Меры по адаптации требуются:
- реконструкция дверных проёмов в санитарно-гигиенических помещениях;
 - строительство пандусов перед входом в санитарно-гигиенические помещения;
 - строительство пандусов перед входом в спортивный зал;
- (Необходимая сумма денежных средств по реализации мер адаптации – 500000 рублей)
- 4.2. Адаптация в порядке ремонта (текущего, капитального) в период -
- 4.3. Адаптация с помощью вспомогательных ТСР (указать) -
- 4.4. Технические решения невозможны, адаптации не подлежит (причины) -
- 4.4. Организация альтернативной формы обслуживания - помощь на объекте, на дому;
- 4.6. Требуется заключение иных организаций - с Учредителем ОО (Администрация Ельниковского района)
- либо: имеются заключения иных организаций -
- 4.7. Размещение информации на открытом информационном ресурсе (карте доступности) – сайт школы.

Уполномоченный представитель объекта директор школы Демина Н.В.
(Должность, Ф.И.О.)


Координаты для связи 8(83444) 2 28 20


(Подпись)

УТВЕРЖДАЮ

Директор

«Стародевиченская средняя
общеобразовательная школа»

 Н.В. Демина

«20» февраля 2016г.

МОУ

**ПАСПОРТ ДОСТУПНОСТИ
объекта социальной инфраструктуры (ОСИ)
№ 1**

1. Общие сведения об объекте

- 1.1. Вид (наименование) объекта** Муниципальное общеобразовательное учреждение «Стародевиченская средняя общеобразовательная школа»
- 1.2. Назначение:** образовательное
- 1.3. Адрес объекта** 431376, Республика Мордовия, Ельниковский район, с. Стародевичье ул. Пролетарская, д.1
- 1.4. Сведения о размещении объекта:**
- отдельно стоящее здание 2 этажа, 1733,1 кв.м.
- 1.5. Год постройки здания** 1976г., последнего капитального ремонта - нет
- 1.6. Дата предстоящих плановых ремонтных работ:** текущего - 2016, капитального - нет.

сведения об организации, расположенной на объекте

- 1.7. Название организации (учреждения)**, (полное юридическое наименование – согласно Уставу, краткое наименование) Муниципальное общеобразовательное учреждение «Стародевиченская средняя общеобразовательная школа»;
- 1.8. МОУ «Стародевиченская средняя общеобразовательная школа»**
Основание для пользования объектом (оперативное управление, аренда, собственность) – оперативное управление
- 1.9. Юридический адрес организации (учреждения)** 431391, Республика Мордовия, Ельниковский район, с. Стародевичье, ул. Пролетарская, д.1
- 1.10. Форма собственности** (государственная, негосударственная) – государственная собственность
- 1.11. Территориальная принадлежность** (федеральная, региональная, муниципальная) - муниципальная
- 1.12. Вышестоящая организация (наименование)** – Управление образованием Ельниковского муниципального района
- 1.13. Адрес вышестоящей организации**, другие координаты – 431370 Республика Мордовия, с.Ельники, ул. Ленина, д.20

2. Характеристика деятельности организации на объекте

- 2.1 Сфера деятельности** (здравоохранение, образование, социальная защита, физическая культура и спорт, культура, связь и информация, транспорт, жилой фонд, потребительский рынок и сфера услуг, другое) - образование
- 2.2 Виды услуг - образовательные**
- 2.3 Форма оказания услуг:** (на объекте, с длительным пребыванием, в т.ч. проживанием, на дому, дистанционно) – на объекте
- 2.4 Категории обслуживаемого населения по возрасту:** (дети, взрослые трудоспособного возраста, пожилые; все возрастные категории) - дети

2.5 Категории обслуживаемых инвалидов (по виду нарушений): инвалиды на коляске, инвалиды с патологией опорно-двигательного аппарата, по зрению, по слуху, с умственной отсталостью. Инвалиды общего заболевания

2.6 Плановая мощность: посещаемость (количество обслуживаемых в день), вместимость, пропускная способность – 320 человек/100 человек

2.7 Участие в исполнении ИПР инвалида, ребенок - инвалид по зрению, ребенок-инвалид по слуху

3. Состояние доступности объекта

3.1 Путь следования к объекту пассажирским транспортом

(описать маршрут движения с использованием пассажирского транспорта)

пассажирского транспорта нет,

наличие адаптированного пассажирского транспорта к объекту - нет

3.2 Путь к объекту от ближайшей остановки пассажирского транспорта:

3.2.1 расстояние до объекта от остановки транспорта – 30 м.

3.2.2 время движения (пешком) – 1-2 мин

3.2.3 наличие выделенного от проезжей части пешеходного пути - нет,

Перекрестки: нерегулируемые; регулируемые, со звуковой сигнализацией, таймером - нет

Информация на пути следования к объекту: акустическая, тактильная, визуальная - нет

Перепады высоты на пути: нет

Их обустройство для инвалидов на коляске: - нет

3.3 Организация доступности объекта для инвалидов – форма обслуживания*

№№ п/п	Категория инвалидов (вид нарушения)	Вариант организации доступности объекта (формы обслуживания)			
		«А» доступность всех зон и помещений - универсальная	«Б» специально выделенные участки и помещения	«ДУ» доп.помощь сотрудника, услуги на дому, дистанционно	«Нет» не организована доступность
1.	Все категории инвалидов и МГН			ДУ	
	<i>в том числе инвалиды:</i>				
2	передвигающиеся на креслах-колясках			ДУ	
3	с нарушениями опорно-двигательного аппарата			ДУ	
4	с нарушениями зрения			ДУ	
5	с нарушениями слуха			ДУ	
6	с умственными нарушениями			ДУ	

* - с учетом СП 35-101-2001, СП 31-102-99

3.4 Состояние доступности основных структурно-функциональных зон

№ № п \п	Основные структурно-функциональные зоны	Состояние доступности для основных категорий инвалидов**					
		К для передвигающихся на креслах-колясках	О с другими нарушениями ОДА	С с нарушениями зрения	Г с нарушениями слуха	У с умственными нарушениями	Для всех категорий МГН
1	Территория,	ДП	ДП	ДП	ДП	ДП	ДП

	прилегающая к зданию (участок)						
2	Вход (входы) в здание	ДП	ДП	ДП	ДП	ДП	ДП
3	Путь (пути) движения внутри здания (в т.ч. пути эвакуации)	ДЧ	ДЧ	ДЧ	ДЧ	ДЧ	ДЧ
4	Зона целевого назначения здания (целевого посещения объекта)	ДЧ	ДЧ	ДЧ	ДЧ	ДЧ	ДЧ
5	Санитарно-гигиенические помещения	Нет	Нет	ДЧ	ДУ	ДП	ДЧ
6	Система информации и связи (на всех зонах)	ДЧ	ДЧ	ДЧ	нет	ДЧ	ДЧ
7	Пути движения к объекту (от остановки транспорта)	ДП	ДП	ДП	ДП	ДП	ДП
8	Все зоны и участки	ДЧ	ДЧ	ДЧ	ДЧ	ДЧ	ДЧ

** Указывается: ДП - доступно полностью, ДЧ - доступно частично, ДУ - доступно условно, Нет - недоступно

3.5. ИТОГОВОЕ ЗАКЛЮЧЕНИЕ о состоянии доступности ОСИ: Состояние доступности объекта оценено как доступно частично избирательно для разных категорий инвалидов, а также условная (с дополнительной помощью) доступность, что не обеспечивает полноценного нахождения на объекте.

4. Управленческое решение

4.1. Меры по адаптации требуются:

- реконструкция дверных проёмов в санитарно-гигиенических помещениях;
 - строительство пандусов перед входом в санитарно-гигиенические помещения;
 - строительство пандусов перед входом в спортивный зал;
- (Необходимая сумма денежных средств по реализации мер адаптации – 500 000,00 рублей)
4.2. Адаптация в порядке текущего ремонта в период – январь-май 2017 г

4.3. Ожидаемый результат (по состоянию доступности) после выполнения работ по адаптации: **беспрепятственный доступ (эвакуация) на объект**

Оценка результата исполнения программы, плана (по состоянию доступности): доступно в полном объеме.

4.4. Для принятия решения **требуется**, не требуется (нужное подчеркнуть):

1. 1. *Согласование работ с надзорными органами (в сфере проектирования и строительства архитектуры).*
2. 2. *Техническая экспертиза; разработка проектно-сметной документации.*
3. 3. *Согласование с собственником объекта.*

4.5. Информация размещена (обновлена) на Карте доступности субъекта РФ: **нет**

4.6. Размещена информация на открытом информационном ресурсе (карте доступности) сайте школы

5. Особые отметки

Паспорт сформирован на основании:

1. Информации об объекте, подписанной директором школы Демина Н.В.
(Должность, Ф.И.О.)
от «19» февраля 2016 г.,
2. Акта обследования объекта: № 1 дата «19» февраля 2016 г.
Руководитель рабочей группы директор школы – Демина Н.В.
(Должность, Ф.И.О.)
3. Решения Комиссии от «19» февраля _____ 2016 г.